

# 193 Prešov - Humenné

km	Vlak	9103 🚉 2 🚉 de 📶	9105 🚉 2 🚉 de 📶	9107 🚉 2 🚉 de 📶	REX 1691 🚉 2 🚉 de 📶	9111 🚉 2 🚉 de 📶	9115 🚉 2 🚉 de 📶	REX 1693 🚉 2 🚉 de 📶	9119 🚉 2 🚉 de 📶
	Zo stanice								
0	Prešov 188.194 🚉	17 4 50	11 5 50	6 50	32 7 46	8 50	10 50	32 12 33	12 50
4	Sarišské Luky 194	4 55	5 55	6 55		8 55	10 55		12 55
10	Kapušaný pri Prešove 194	5 00	6 00	7 00		9 00	11 00		13 00
	Kapušaný pri Prešove	5 02	6 02	7 02		9 02	11 02		13 02
13	Lada	x 5 06	x 6 06	x 7 06		x 9 06	x 11 06		x 13 06
17	Lipníky	5 10	6 10	7 10		9 10	11 10		13 10
22	Pavlovce	5 15	6 15	7 15		9 15	11 15		13 15
26	Hanušovce nad Topľou mesto	5 20	6 20	7 20	8 08	9 20	11 20	13 05	13 20
27	Hanušovce nad Topľou	5 23	6 22	7 22		9 22	11 22		13 22
29	Bystré	5 26	6 26	7 26		9 26	11 26		13 26
32	Cieľne nad Topľou	5 29	6 29	7 29		9 29	11 29		13 29
36	Hlinné	5 35	6 35	7 35		9 35	11 35		13 35
39	Soľ	5 39	6 39	7 39		9 39	11 39		13 39
42	Komárany	x 5 42	x 6 42	x 7 42		x 9 42	x 11 42		x 13 42
46	Vranov nad Topľou 192 🚉	5 46	6 46	7 46	8 27	9 46	11 46	13 24	13 46
	Vranov nad Topľou 192	5 46	6 46	7 46	8 28	9 46	11 46	13 30	13 46
49	Vranovské Dlhé	5 50	6 50	7 50		9 50	11 50		13 50
51	Hencovce	x 5 53	x 6 53	x 7 53		x 9 53	x 11 53		x 13 53
53	Nižný Hrabovec	6 00	7 00	8 00		10 00	12 00		14 00
61	Strážske	6 08	7 08	8 08	8 47	10 08	12 08	13 43	14 08
	Strážske 191	6 10	7 17	8 10	8 52	10 10	12 10	13 51	14 10
65	Brekov 191	6 15	7 22	8 15		10 15	12 15		14 15
70	Humenné 191 🚉	6 20	7 27	8 20	32 9 00	10 20	12 20	32 13 58	14 20
	Do stanice				Stakčín			Stakčín	

11 ide v 🚉 nejde 23.XII. - 6. I.

17 nejde 25.XII., 1.I.

32 ide v (6), (7) v období od 21.VI. do 7.IX.

# 193 Prešov - Humenné

km	Vlak	9121 📶📶 📶📶	9123 📶📶 📶📶	9125 📶📶 📶📶	9127 📶📶 📶📶	9131 📶📶 📶📶	9135 📶📶 📶📶	9141 📶📶 📶📶
Zo stanice								
0	<b>Prešov</b> 188,194 🚉	11 13 50	14 50	11 15 50	16 50	18 50	16 20 50	22 50
4	Sarišské Lúky 194	13 55	14 55	15 55	16 55	18 55	20 55	22 55
10	<b>Kapušaný</b> pri Prešove 194	14 00	15 00	16 00	17 00	19 00	21 00	23 00
	<b>Kapušaný</b> pri Prešove	14 02	15 02	16 02	17 02	19 02	21 02	23 02
13	Lada	x14 06	x15 06	x16 06	x17 06	x19 06	x21 06	x23 06
17	Lipníky	14 10	15 10	16 10	17 10	19 10	21 10	23 10
22	Pavlovce	14 15	15 15	16 15	17 15	19 15	21 15	23 15
26	Hanušovce nad Topľou mesto	14 20	15 20	16 20	17 20	19 20	21 20	23 20
27	Hanušovce nad Topľou	14 22	15 22	16 22	17 22	19 22	21 22	23 22
29	Bystré	14 26	15 26	16 26	17 26	19 26	21 26	23 26
32	Čierne nad Topľou	14 29	15 29	16 29	17 29	19 29	21 29	23 29
36	Hlinné	14 35	15 35	16 35	17 35	19 35	21 35	23 35
39	Soľ	14 39	15 39	16 39	17 39	19 39	21 39	23 39
42	Komárany	x14 42	x15 42	x16 42	x17 42	x19 42	x21 42	x23 42
46	<b>Vranov</b> nad Topľou 192 🚉	14 46	15 46	16 46	17 46	19 46	21 46	23 46
	<b>Vranov</b> nad Topľou 192	14 46	15 46	16 46	17 46	19 46	21 46	
49	Vranovské Dlhé	14 50	15 50	16 50	17 50	19 50	21 50	
51	Hencovce	x14 53	x15 53	x16 53	x17 53	x19 53	x21 53	
53	Nižný Hrabovec	15 00	16 00	17 00	18 00	20 00	22 00	
61	<b>Strážske</b>	15 08	16 08	17 08	18 08	20 08	22 08	
	<b>Strážske</b> 191	15 17	16 10	17 17	18 10	20 10	22 10	
65	Brekov 191	15 22	16 15	17 22	18 15	20 15	22 15	
70	<b>Humenné</b> 191 🚉	15 27	16 20	17 27	18 20	20 20	22 20	
Do stanice								

11 ide v 🚂 nejde 23.XII. - 6. I.

16 nejde 24., 31. XII.

# € 193 Humenné - Prešov








km	Vlak	9140 🚉🕒 de 📶	9102 🚉🕒 de 📶	9104 🚉🕒 de 📶	9106 🚉🕒 de 📶	9108 🚉🕒 de 📶	9112 🚉🕒 de 📶	REX 1692 🚉2.🕒 de 📶	9116 🚉🕒 de 📶
	Zo stanice							Stakčín	
0	<b>Humenné</b> 191,196 🚉		<b>11</b> 4 37	<b>17</b> 5 37	<b>11</b> 6 37	7 37	9 37	<b>32</b> 10 37	11 37
5	Brekov 191		4 43	5 43	6 43	7 43	9 43		11 43
9	<b>Strážske</b> 191	o	4 47	5 47	6 47	7 47	9 47	<b>10 44</b>	11 47
	<b>Strážske</b>		4 50	5 50	6 50	7 50	9 50	<b>10 45</b>	11 50
17	Nižný Hrabovec		4 58	5 58	6 58	7 58	9 58		11 58
19	Hencovce		x 5 01	x 6 01	x 7 01	x 8 01	x10 01		x12 01
21	Vranovské Dlhé		5 04	6 04	7 04	8 04	10 04		12 04
24	<b>Vranov</b> nad Topľou 192 🚉	o	5 08	6 08	7 08	8 08	10 08	<b>10 59</b>	12 08
	<b>Vranov</b> nad Topľou 192		4 15	5 08	6 08	7 08	8 08	10 08	12 08
28	Komárany	x 4 19	x 5 13	x 6 13	x 7 13	x 8 13	x10 13		x12 13
31	Soľ	4 23	5 17	6 17	7 17	8 17	10 17		12 17
34	Hlinné	4 27	5 20	6 20	7 20	8 20	10 20		12 20
38	Čierne nad Topľou	4 33	5 33	6 33	7 33	8 33	10 33		12 33
41	Bystré	4 36	5 36	6 36	7 36	8 36	10 36		12 36
43	Hanušovce nad Topľou	4 40	5 40	6 40	7 40	8 40	10 40		12 40
44	Hanušovce nad Topľou mesto	4 43	5 43	6 43	7 43	8 43	10 43	<b>11 30</b>	12 43
48	Pavlovce	4 47	5 47	6 47	7 47	8 47	10 47		12 47
53	Lipníky	4 53	5 53	6 53	7 53	8 53	10 53		12 53
57	Lada	x 4 57	x 5 57	x 6 57	x 7 57	x 8 57	x10 57		x12 57
60	<b>Kapušany</b> pri Prešove	o	5 00	6 00	7 00	8 00	9 00	11 00	13 00
	<b>Kapušany</b> pri Prešove 194		5 02	6 02	7 02	8 02	9 02	11 02	13 02
66	Sarıské Lúky 194		5 08	6 08	7 08	8 08	9 08	11 08	13 08
70	<b>Prešov</b> 188,194 🚉	o	5 13	<b>17</b> 6 13	<b>11</b> 7 13	8 13	9 13	<b>32</b> 11 53	13 13
	Do stanice								

**11** ide v 🚧 nejde 23.XII. - 6. I.

**17** nejde 25.XII., 1.I.

**32** ide v ⑥, ⑦ v období od 21.VI. do 7.IX.

# € 193 Humenné - Prešov

km	Vlak	9120  36	9122  36	9124  36	REX 1694  2. 36 36	9128  36	9132  36	9136  36
	Zo stanice				Stakčín			
0	Humenné 191,196	13 37	14 37	15 37	16 38	17 37	19 37	21 37
5	Brekov 191	13 43	14 43	15 43		17 43	19 43	21 43
9	Strážske 191	13 47	14 47	15 47	16 45	17 47	19 47	21 47
	Strážske	13 50	14 50	15 50	16 51	17 50	19 50	21 50
17	Nižný Hrabovec	13 58	14 58	15 58		17 58	19 58	21 58
19	Hencovce	x14 01	x15 01	x16 01		x18 01	x20 01	x22 01
21	Vranovské Dlhé	14 04	15 04	16 04		18 04	20 04	22 04
24	Vranov nad Topľou 192	14 08	15 08	16 08	17 04	18 08	20 08	22 08
	Vranov nad Topľou 192	14 08	15 08	16 08	17 07	18 08	20 08	22 08
28	Komárany	x14 13	x15 13	x16 13		x18 13	x20 13	x22 13
31	Soľ	14 17	15 17	16 17		18 17	20 17	22 17
34	Hlinné	14 20	15 20	16 20		18 20	20 20	22 20
38	Čierne nad Topľou	14 33	15 33	16 33		18 33	20 33	22 33
41	Bystré	14 36	15 36	16 36		18 36	20 36	22 36
43	Hanušovce nad Topľou	14 40	15 40	16 40		18 40	20 40	22 40
44	Hanušovce nad Topľou mesto	14 43	15 43	16 43	17 41	18 43	20 43	22 43
48	Pavlovce	14 47	15 47	16 47		18 47	20 47	22 47
53	Lipníky	14 53	15 53	16 53		18 53	20 53	22 53
57	Lada	x14 57	x15 57	x16 57		x18 57	x20 57	x22 57
60	Kapušany pri Prešove	15 00	16 00	17 00		19 00	21 00	23 00
	Kapušany pri Prešove 194	15 02	16 02	17 02		19 02	21 02	23 02
66	Sarıské Lúky 194	15 08	16 08	17 08		19 08	21 08	23 08
70	Prešov 188,194	15 13	16 13	17 13	18 04	19 13	21 13	23 13
	Do stanice							

11 ide v X, nejde 23.XII. - 6. I.

32 ide v 6, 7 v období od 21.VI. do 7.IX.